

MODULARIO
F. rig. tend. 497

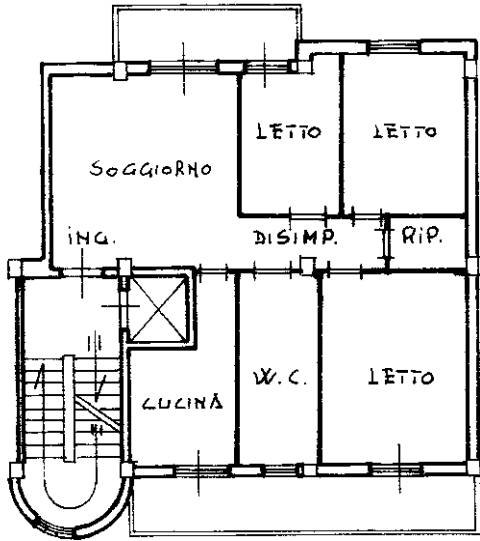


MINISTERO DELLE FINANZE
DIREZIONE GENERALE DEL CATASTO E DEI SS.TT.EE.
CATASTO EDILIZIO URBANO (RDL 13-4-1939, n. 652)

MOD. BN (CEU)

LIRE
250

Planimetria di u.i.u. in Comune di **STORNARA** via **ANTONELLO DA MESSINA** civ. **13**




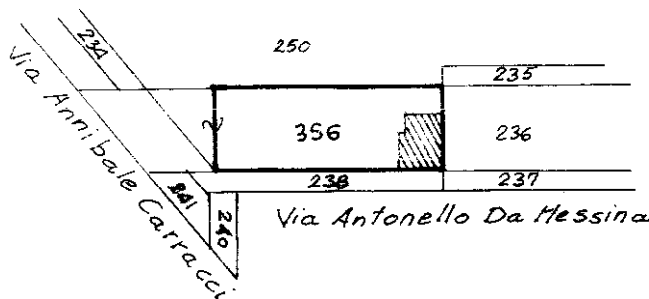
PIANTA 2° PIANO

h = m. 2,70
(SCALA "C" INT. A)

VIA ANTONELLO DA MESSINA


STRALCIO PLANIMETRICO H.C.E.U.

SCALA 1:2000



02488229

ORIENTAMENTO



SCALA DI 1:200

Dichiarazione di N.C.
Ultima planimetria in atti
variazione

Compilata dal **GEOMETRA**
(Titolo, cognome e nome)
MANDRIANI MICHELE

RISERVATO ALL'UFFICIO

iscritto all'albo de **GEOMETRI**
della provincia di **Foggia** n. **4524**
data _____ Firma **Man. Mandriani**

invariato 01
Catasto dei Fabbricati - Situazione al 22/10/2024 - Comune di STORNARA(1962) - < Foglio 17 - Particella 356 - Subalterno 27 >
VIA ANTONELLO DA MESSINA n. 13 Scala C Interno 4 Piano 2