

MODULI ARIC
F. rig. rend 497



MINISTERO DELLE FINANZE
DIREZIONE GENERALE DEL CATASTO E DEI SS.TT.EE.
CATASTO EDILIZIO URBANO (RDL 13-4-1939, n. 652)

MOD. **BN** (CEU)

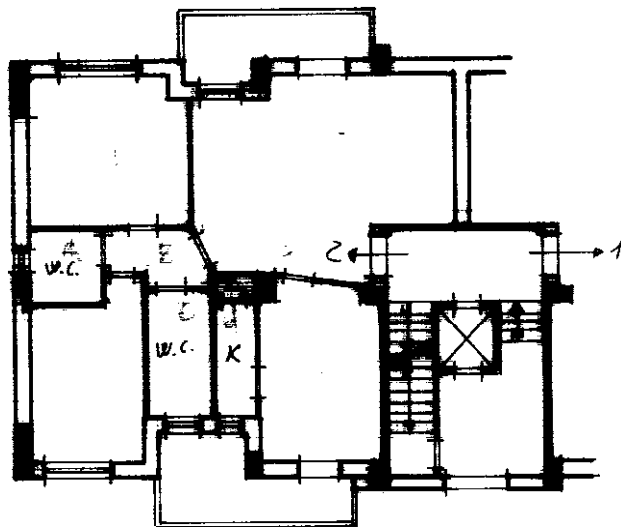
LIRE
385

Planimetria di univ. in Comune di ORTA NOVA via PERTINI civ. G.N.

PIANO RIALZATO

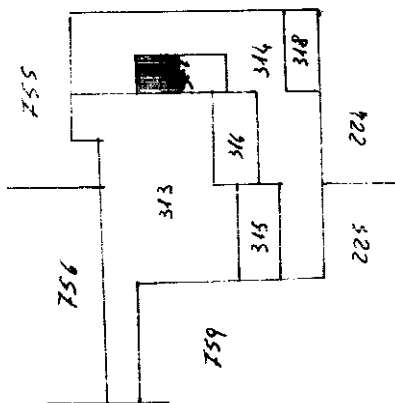
SCALA "C"-INT. C

H = 2,70



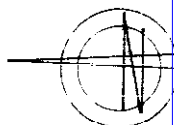
STRALCIO CATASTALE

SCALA 1:2000



VIA PERTINI

ORIENTAMENTO



SCALA DI 1:2000

man 01
Catasto di Fabbricati - Situazione al 20/01/2025 - Comune di ORTA NOVA (G131) - < Foglio 28 - Particella 317 - Subalterno 3 >
VIA CELESTINO TARANTINO n. 11 Scala C Interno 2 Piano T

Dichiarazione di N.C.
Ultima denuncia di variazione

Compilata dal GEOMETRA
Titolo, cognome e nome
TESTA FRANCESCO

RISERVATO ALL'UFFICIO

3-
11-2-95

Data presentazione: 11/02/1995 - Data: 20/01/2025 - n. T143207 - Richiedente: RDTMRZ74D26G131U

Totale schede: 1 - Formato di acquisizione: A4 (210x297) - Formato stampa richiesto: A4 (210x297)

n. 317 sub 3 della provincia di TORINO

data 25-01-95 Firma