

MODULARIO
F. rig. rend. 497

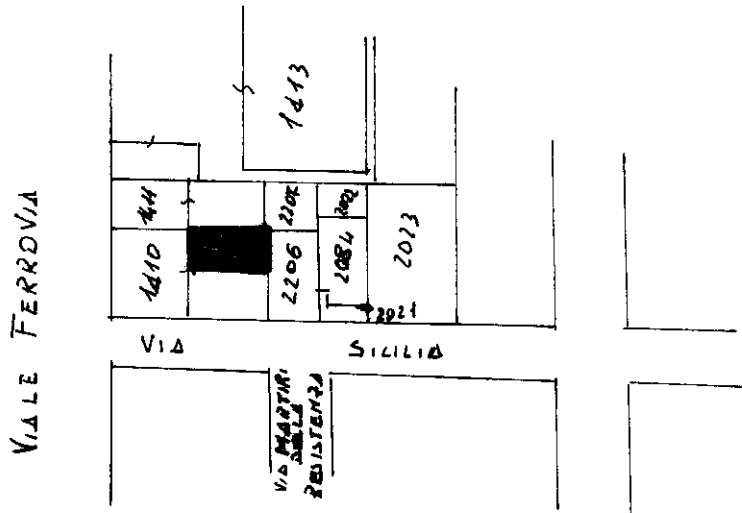
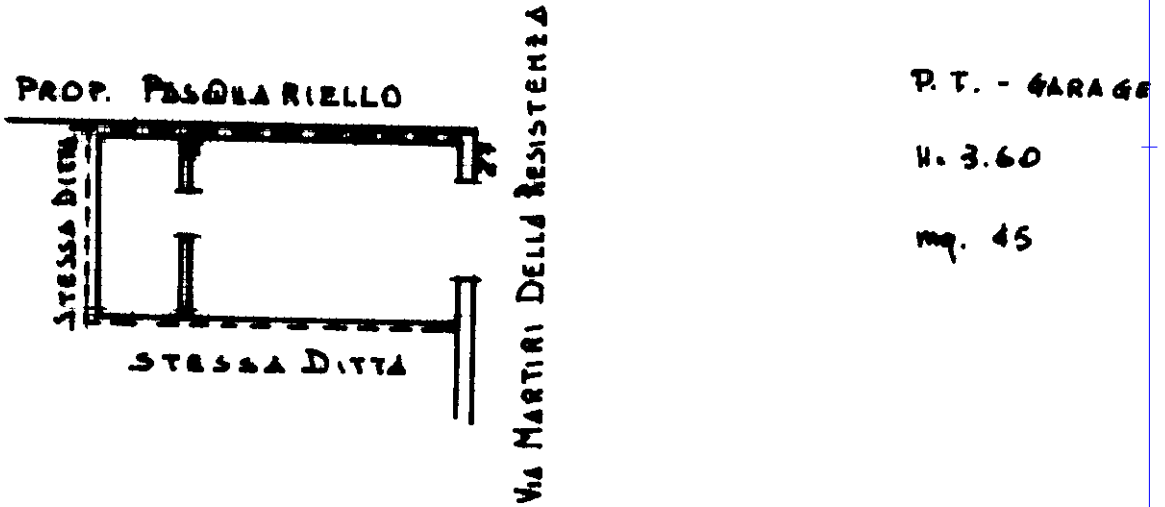


MINISTERO DELLE FINANZE
DIPARTIMENTO DEL TERRITORIO
CATASTO EDILIZIO URBANO (RDL 13-4-1939, n. 652)

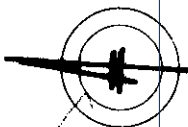
MOD. BN (CE)

LIRE
500

Planimetria di u.i.u. in Comune di **ORTA NOVA** via **MARTIRI DELLA RESISTENZA** civ. **27**



ORIENTAMENTO



SCALA DI: **1:1000**

mem 01
Catasto dei Fabbricati - Situazione al 14/10/2022 - Comune di ORTA NOVA(G131) - < Foglio 23 - Particella 1410 - Subalterno 7 >
VIA MARTIRI DELLA RESISTENZA n. 27 Piano T

Dichiarazione di N.C.
 Denuncia di variazione
 Ultimo planimetria in atti

Data presentazione: 16/12/1997 - Data: 14/10/2022
 Totale schede: 1 - Formato di acquisizione: A4 (210x297) - Formato stampato: A4 (210x297)
 n. **1410** sub. **7**

Compilata dal **GEOMETRA FESTA**
 (Titolo, cognome e nome)
FRANCESCO

Identificativi catastali: **ORTA NOVA**
 scritto dal **GEOMETRA FESTA**
 della provincia di **ORTA NOVA**

data Firma *[Signature]*

RISEPVATO ALL'UFFICIO

[Handwritten marks and signatures]